

Tour #87202: Rundweg Konzer Tälchen

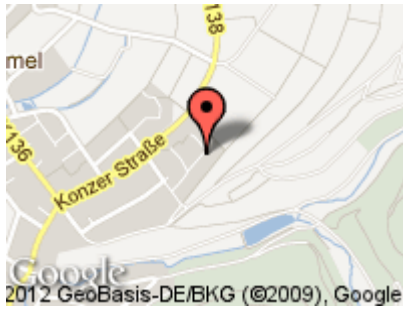
Kategorie: Mountainbike

Deutschland » Rheinland-Pfalz » Trier » Konz

Auch gut zu joggen.

Bei km 18,4 lassen sich am Oberemmler Weiher gut noch einige Schleifen durch den Weinberg anhängen (geradeaus weiter), sodaß man seinen eigenen Halbmarathon gelaufen ist.

Anfahrtsbeschreibung



Überblick

TrackRank: 4  (?)

Techn. Daten

Länge: 18,9 km
 Höhe: 397 m
 Abstieg: 389 m
 Dauer: 01:00 h:m
 Datum: 15.08.2011

Bewertung

Spaßfaktor: 
 Landschaft: 
 Kondition: 
 Technik: 

Statistik

Views: 51
 Downloads: 10

Voting


Bewertungen: 0
 Durchschnitt: 0.00

Tourautor

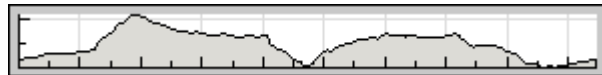


Tourenmacher

Mitglied seit: 15.08.2011

 [8 Touren](#)
 ØTrackrank 3.8

Höhenprofil



max. Höhe **450m**

min. Höhe: **236m**

Mobile



Start: N 49.66261 / E 6.63690
 End: N 49.66217 / E 6.63615

Karte

